



**БЮДЖЕТНОЕ УЧРЕЖДЕНИЕ ОРЛОВСКОЙ ОБЛАСТИ  
МЕЖРЕГИОНАЛЬНОЕ БЮРО ТЕХНИЧЕСКОЙ ИНВЕНТАРИЗАЦИИ  
(БУ ОО «МР БТИ»)**

302028 г. Орел, ул. Ленина, д. 25

тел./факс: (486-2) 40-99-99  
e-mail: nedvijimost@orel.ru  
http://www.orelbtj.ru

**Решение № 244 от 03.12.2020 г.**


**о пересчете кадастровой стоимости  
в связи с наличием технических и (или) методологических ошибок,  
допущенных при определении кадастровой стоимости**

В соответствии с нормами статьи 21 Федерального закона «О государственной кадастровой оценке» № 237-ФЗ от 03.07.2016 г. Бюджетным учреждением Орловской области «Межрегиональное бюро технической инвентаризации» по итогам рассмотрения обращения об исправлении ошибок, допущенных при определении кадастровой стоимости, принято решение: о пересчете кадастровой стоимости объекта недвижимости.


№ п/п	Показатель	Значение показателя	
1.	Реквизиты обращения об исправлении ошибок:	входящий номер 6193 от 26.11.2020 г.	
2.	Информация о заявителе (Ф.И.О. физического лица / наименование, ИНН юридического лица)		
3.	Кадастровый номер (кадастровые номера) и адрес (адреса) (при наличии) объекта недвижимости (объектов недвижимости), при определении кадастровой стоимости которого (которых) подано обращение об исправлении ошибок	<b>кадастровый номер</b>	<b>адрес</b>
		57:01:0010232:200	Российская Федерация, Орловская область, Болховский р-н, г. Болхов, ул. Ефремовская
4.	Суть обращения об исправлении ошибок	Допущена ошибка при определении вида использования земельного участка. Земельный участок используется для ведения огородничества без права застройки. Объекты капитального строительства на земельном участке отсутствуют.	
5.	Информация о проведенной проверке на наличие технических и (или) методологических ошибок	В ходе проведения проверки установлено, что земельный участок ошибочно отнесен к объединенной группе 13.2 «Садоводство», код расчета вида использования 13:021 «Ведение садоводства. Осуществление отдыха и (или) деятельности, связанной с выращиванием гражданами для собственных нужд сельскохозяйственных культур; размещение садовых домов, жилых домов, размещение для собственных нужд гаражей и иных хозяйственных построек». Согласно Справке исх. №1822 от 26.11.2020 г., выданной администрацией муниципального образования город Болхов, земельный участок имеет вид разрешенного использования «для ведения огородничества» без права застройки. Исходя из полученной от заявителя информации, произведен пересчет кадастровой стоимости земельного участка в	

		объединенной группе 13.3 «Огородничество», код расчета вида использования 13:011 «Ведение огородничества. Осуществление отдыха и (или) деятельности, связанной с выращиванием гражданами для собственных нужд сельскохозяйственных культур; размещение хозяйственных построек, не являющихся объектами недвижимости, предназначенных для хранения инвентаря и урожая сельскохозяйственных культур».
6.	Информация о виде допущенных ошибок (единичная техническая ошибка, системная техническая ошибка, единичная методологическая ошибка, системная методологическая ошибка)	Единичная техническая ошибка
7.	Кадастровая стоимость объекта недвижимости (объектов недвижимости), в отношении которого (которых) подано обращение об исправлении ошибок, определенная в результате исправления допущенных ошибок, руб.	8 204

Зам. начальника отдела ГКО

 /Е.А. Берлинова/


Начальник отдела ГКО

 /Е.Н. Давыдова/

Заместитель директора

 /С.Г. Оганесян/

Директор БУ ОО «МР БТИ»

 /С.Н. Подрезов/