



**БЮДЖЕТНОЕ УЧРЕЖДЕНИЕ ОРЛОВСКОЙ ОБЛАСТИ
МЕЖРЕГИОНАЛЬНОЕ БЮРО ТЕХНИЧЕСКОЙ ИНВЕНТАРИЗАЦИИ
(БУ ОО «МР БТИ»)**

302028 г. Орел, ул. Ленина, д. 25

тел./факс: (486-2) 40-99-99
e-mail: nedvijimost@orel.ru
http://www.orelbtii.ru

Решение № 163 от 23.09.2020 г.


**о пересчете кадастровой стоимости
в связи с наличием технических и (или) методологических ошибок,
допущенных при определении кадастровой стоимости**

В соответствии с нормами статьи 21 Федерального закона «О государственной кадастровой оценке» № 237-ФЗ от 03.07.2016 г. Бюджетным учреждением Орловской области «Межрегиональное бюро технической инвентаризации» по итогам рассмотрения обращения об исправлении ошибок, допущенных при определении кадастровой стоимости, принято решение: о пересчете кадастровой стоимости объекта недвижимости.


№ п/п	Показатель	Значение показателя	
1.	Реквизиты обращения об исправлении ошибок:	входящий номер 4500 от 14.09.2020 г.	
2.	Информация о заявителе (Ф.И.О. физического лица / наименование, ИНН юридического лица)		
3.	Кадастровый номер (кадастровые номера) и адрес (адреса) (при наличии) объекта недвижимости (объектов недвижимости), при определении кадастровой стоимости которого (которых) подано обращение об исправлении ошибок	кадастровый номер	адрес
		57:18:0490101:355	Российская Федерация, Орловская область, р-н Покровский, с/п Берёзовское, южная сторона с. Берёзовка
4.	Суть обращения об исправлении ошибок	Не верно учтен вид фактического использования – земельный участок используется для ведения ЛПХ на полевых участках без права застройки, используется для выращивания зерновых культур	
5.	Информация о проведенной проверке на наличие технических и (или) методологических ошибок	В ходе проведения проверки установлено, что объект оценки ошибочно рассчитан в объединенной группе 13.1 «ИЖС» сегмента 13 «Садоводство и огородничество, малоэтажная жилая застройка». Согласно Справке № 103 от 11.09.2020 г., выданной администрацией Берёзовского сельского поселения Покровского района Орловской области, земельный участок используется для ведения ЛПХ без права застройки. Исходя из полученной от заявителя информации, произведен пересчет кадастровой стоимости земельного участка в сегменте 1 «Сельскохозяйственное использование», код расчета вида использования 01:160 «Ведение личного подсобного хозяйства на полевых земельных участках. Производство сельскохозяйственной продукции без права возведения ОКС»,	

		объединенная группа 1.0 «Сельскохозяйственное использование»
6.	Информация о виде допущенных ошибок (единичная техническая ошибка, системная техническая ошибка, единичная методологическая ошибка, системная методологическая ошибка)	Единичная техническая ошибка
7.	Кадастровая стоимость объекта недвижимости (объектов недвижимости), в отношении которого (которых) подано обращение об исправлении ошибок, определенная в результате исправления допущенных ошибок, руб.	143 735,34

Зам. начальника отдела ГКО

 /Е.А. Берлинова/


Начальник отдела ГКО

 /Е.Н. Давыдова/

Заместитель директора

 /С.Г. Оганесян/

И.о. директора БУ ОО «МР БТИ»

 /Н.В. Страхов/